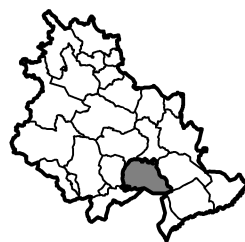


Enllaça amb Full 10



**MAPA DE CAPACITAT ACÚSTICA  
ZONES DE SENSIBILITAT ACÚSTICA  
I USOS DEL SÒL  
2017**

**MAÇANET  
DE LA SELVA**



**OBJECTIUS DE QUALITAT ACÚSTICA**

- ZONA DE SENSIBILITAT ALTA (A)**
- (A1) Espais d'interès natural, altres i zona ZEPQA
- (A2) Predomini del sòl d'ús sanitari, docent i cultural
- (A3) Habitatges situats al medi rural
- (A4) Predomini del sòl d'ús residencial

- ZONA DE SENSIBILITAT MODERADA (B)**
- (B1) Coexistència de sòl d'ús residencial amb activitats i/o infraestructures de transports existents
- (B2) Predomini del sòl d'ús terciari diferent a (C1)
- (B3) Àrees urbanitzades existents afectades per sòl d'ús industrial

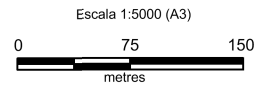
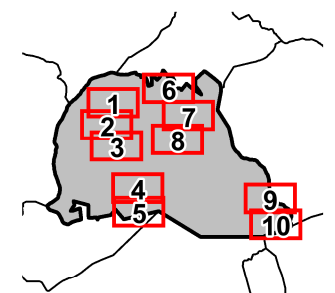
- ZONA DE SENSIBILITAT BAIXA (C)**
- (C1) Usos recreatius i d'espectacles
- (C2) Predomini del sòl d'ús industrial
- (C3) Àrees del territori afectades per sistemes generals d'infraestructures de transport o altres equipaments

Valors límits d'emissió en dB(A)

Límit	Límit	Límit
7h-19h	19h-23h	23h-7h
-	-	-
55	55	45
57	57	47
60	60	50
65	65	55
65	65	55
65	65	55
68	68	58
70	70	60
-	-	-

- Nova zona urbanitzada / urbanitzable (Zona A)
- Nova zona urbanitzada / urbanitzable (Zona B)
- Nova zona urbanitzada / urbanitzable (Zona C)
- Zona de Soroll
- Zona ZARE

NOTES:  
- Valors d'atenció: en les zones urbanitzades existents i pels usos del sòl (A2), (A4), (B2), (C1) i (C2), i per habitatges existents en el medi rural (A3), el valor límit d'emissió s'incrementa en 5 dB(A).  
- Nova zona urbanitzada / urbanitzable: es considera desenvolupada després de l'entrada en vigor del Decret 176/2009 (10/11/2009)



Fons Mapa: Ortofoto 1:5000

Font: Ajuntament de Maçanet de la Selva  
Cartografia de referència: ICGC  
Sistema de referència: UTM31N-ETRS89

Generalitat de Catalunya  
Departament de Territori i Sostenibilitat  
**Direcció General de Qualitat Ambiental  
i Canvi Climàtic**

FULL 9 DE 10  
GENER 2017

