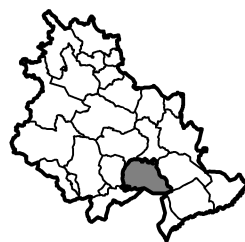


Enllaça amb Full 5



**MAPA DE CAPACITAT ACÚSTICA  
ZONES DE SENSIBILITAT ACÚSTICA  
I USOS DEL SÒL  
2017**

**MAÇANET  
DE LA SELVA**



**OBJECTIUS DE QUALITAT ACÚSTICA**

**ZONA DE SENSIBILITAT ALTA (A)**  
(A1) Espais d'interès natural, altres i zona ZEPQA  
(A2) Predomini del sòl d'ús sanitari, docent i cultural  
(A3) Habitatges situats al medi rural  
(A4) Predomini del sòl d'ús residencial

**ZONA DE SENSIBILITAT MODERADA (B)**  
(B1) Coexistència de sòl d'ús residencial amb activitats i/o infraestructures de transports existents  
(B2) Predomini del sòl d'ús terciari diferent a (C1)  
(B3) Àrees urbanitzades existents afectades per sòl d'ús industrial

**ZONA DE SENSIBILITAT BAIXA (C)**  
(C1) Usos recreatius i d'espectacles  
(C2) Predomini del sòl d'ús industrial  
(C3) Àrees del territori afectades per sistemes generals d'infraestructures de transport o altres equipaments

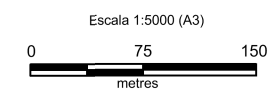
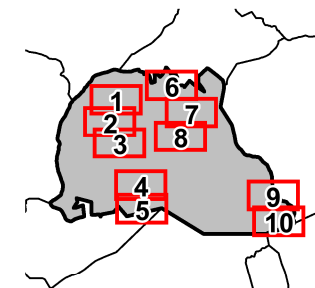
Valors límits d'emissió en dB(A)

L1d	L1n	L2d	L2n
7h-21h	21h-23h	7h-21h	23h-7h
-	-	-	-
55	55	45	-
57	57	47	-
60	60	50	-
65	65	55	-
65	65	55	-
65	65	55	-
68	68	58	-
70	70	60	-
-	-	-	-

■ Nova zona urbanitzada / urbanitzable (Zona A)  
■ Nova zona urbanitzada / urbanitzable (Zona B)  
■ Nova zona urbanitzada / urbanitzable (Zona C)

■ Zona de Soroll  
■ Zona ZARE

NOTES:  
- Valors d'atenció: en les zones urbanitzades existents i pels usos del sòl (A2), (A4), (B2), (C1) i (C2), i per habitatges existents en el medi rural (A3), el valor límit d'emissió s'incrementa en 5 dB(A).  
- Nova zona urbanitzada / urbanitzable: es considera desenvolupada després de l'entrada en vigor del Decret 176/2009 (10/11/2009)



FULL 4 DE 10  
GENER 2017

Fons Mapa: Ortofoto 1:5000

Font: Ajuntament de Maçanet de la Selva  
Cartografia de referència: ICGC  
Sistema de referència: UTM31N-ETRS89

Generalitat de Catalunya  
Departament de Territori i Sostenibilitat  
**Direcció General de Qualitat Ambiental  
i Canvi Climàtic**

