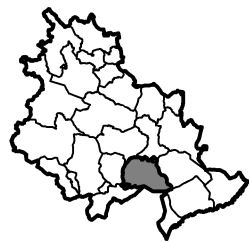




Enllaça amb Full 8



**MAPA DE CAPACITAT ACÚSTICA
ZONES DE SENSIBILITAT ACÚSTICA
I USOS DEL SÒL
2017**

**MAÇANET
DE LA SELVA**



OBJECTIUS DE QUALITAT ACÚSTICA

ZONA DE SENSIBILITAT ALTA (A)
 (A1) Espais d'interès natural, altres i zona ZEPQA
 (A2) Predomini del sòl d'ús sanitari, docent i cultural
 (A3) Habitatges situats al medi rural
 (A4) Predomini del sòl d'ús residencial

ZONA DE SENSIBILITAT MODERADA (B)
 (B1) Coexistència de sòl d'ús residencial amb activitats i/o infraestructures de transports existents
 (B2) Predomini del sòl d'ús terciari diferent a (C1)
 (B3) Àrees urbanitzades existents afectades per sòl d'ús industrial

ZONA DE SENSIBILITAT BAIXA (C)
 (C1) Usos recreatius i d'espectacles
 (C2) Predomini del sòl d'ús industrial
 (C3) Àrees del territori afectades per sistemes generals d'infraestructures de transport o altres equipaments

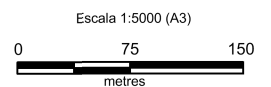
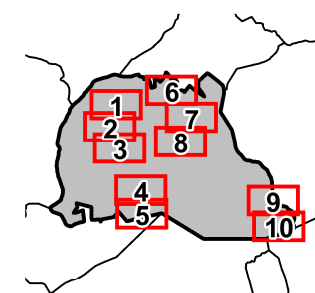
Valors límits d'emissió en dB(A)

Led	Led	Led
7h-21h	21h-23h	23h-7h
-	-	-
55	55	45
57	57	47
60	60	50
65	65	55
65	65	55
65	65	55
68	68	58
70	70	60
-	-	-

- Nova zona urbanitzada / urbanitzable (Zona A)
- Nova zona urbanitzada / urbanitzable (Zona B)
- Nova zona urbanitzada / urbanitzable (Zona C)

- Zona de Soroll
- Zona ZARE

NOTES:
 - Valors d'atenció: en les zones urbanitzades existents i pels usos del sòl (A2), (A4), (B2), (C1) i (C2), i per habitatges existents en el medi rural (A3), el valor límit d'emissió s'incrementa en 5 dB(A).
 - Nova zona urbanitzada / urbanitzable: es considera desenvolupada després de l'entrada en vigor del Decret 176/2009 (10/11/2009)



Fons Mapa: Ortofoto 1:5000

Font: Ajuntament de Maçanet de la Selva
 Cartografia de referència: ICGC
 Sistema de referència: UTM31N-ETRS89



Generalitat de Catalunya
 Departament de Territori i Sostenibilitat
**Direcció General de Qualitat Ambiental
 i Canvi Climàtic**